

ด่วนที่สุด

ที่ บก ๐๐๒๓.๓/ว ๕๕๐๖



ศาลากลางจังหวัดบึงกาฬ

ถนนบึงกาฬ-นครพนม บก ๓๘๐๐๐

๙ กรกฎาคม ๒๕๖๓

เรื่อง ขอความร่วมมือองค์กรปกครองส่วนท้องถิ่นใช้งาน แอปพลิเคชัน “พันภัย”

เรียน นายอำเภอ ทุกอำเภอ และนายกองค์การบริหารส่วนจังหวัดบึงกาฬ

สิ่งที่ส่งมาด้วย สำเนาหนังสือกรมส่งเสริมการปกครองท้องถิ่น ด่วนที่สุด ที่ มท ๐๘๑๐.๔/ว ๑๘๖๔
ลงวันที่ ๒๕ มิถุนายน ๒๕๖๓

ด้วยจังหวัดบึงกาฬ ได้รับแจ้งจากกรมส่งเสริมการปกครองท้องถิ่นว่า สภากาชาดไทย และกรมป้องกันและบรรเทาสาธารณภัย ได้ร่วมดำเนินงานโครงการขยายผลและเพิ่มประสิทธิภาพการใช้งานระบบฐานข้อมูลภัยพิบัติและระบบภูมิสารสนเทศ (GIS) เพื่อการช่วยเหลือผู้ประสบภัย ระยะที่ ๓ โดยมีการพัฒนาระบบและเครื่องมือสนับสนุนการปฏิบัติงานบรรเทาทุกข์ผู้ประสบภัย ประกอบกับรองปลัดกระทรวงมหาดไทย หัวหน้ากลุ่มภารกิจด้านกิจการความมั่นคงภายใน ที่ปรึกษาคณะทำงานโครงการฯ ได้สั่งการให้ร่วมบูรณาการขับเคลื่อนขยายผลการใช้งานระบบดังกล่าว โดยเฉพาะอย่างยิ่งในพื้นที่ ๑๐ จังหวัดนำร่อง และให้เสนอรายงานติดตามการเข้าใช้งาน แอปพลิเคชัน “พันภัย” ของแต่ละหน่วยงานไปยังผู้ว่าราชการจังหวัดนำร่องเป็นประจำทุกเดือน โดยให้สำนักงานป้องกันและบรรเทาสาธารณภัยจังหวัด นำเข้าเป็นวาระการประชุมระดับจังหวัด เพื่อสนับสนุนและส่งเสริมการมีส่วนร่วมในการใช้เครื่องมือสำหรับ การบริหารจัดการด้านภัยพิบัติร่วมกันได้อย่างมีประสิทธิภาพ

จังหวัดบึงกาฬพิจารณาแล้ว เพื่อให้โครงการขยายผลและเพิ่มประสิทธิภาพการใช้งานระบบฐานข้อมูลภัยพิบัติและระบบภูมิสารสนเทศ (GIS) เป็นไปด้วยความเรียบร้อย จึงขอให้อำเภอแจ้งองค์กรปกครองส่วนท้องถิ่นในพื้นที่ดาวนโหลด และเข้าใช้งานผ่านระบบ แอปพลิเคชัน “พันภัย” เพื่อเป็นอีกหนึ่งช่องทางที่สามารถแจ้งภัยและร้องขอความช่วยเหลือได้อย่างสะดวกรวดเร็ว รวมทั้งติดตามความช่วยเหลือแบบ Real-time ซึ่งหน่วยงานตั้งแต่ระดับท้องถิ่น ระดับอำเภอ และระดับจังหวัดจะเห็นภาพรวมของคำร้องในพื้นที่ของตน และหน่วยงานที่ให้ความช่วยเหลือด้วยระบบฐานข้อมูลเดียวกัน เพื่อการจัดสรรทรัพยากรได้อย่างมีประสิทธิภาพและนำส่งความช่วยเหลือได้ทันต่อสถานการณ์ ตามกระบวนการทำงานของระบบบน Web และ Mobile Application ซึ่งนอกจากองค์กรปกครองส่วนท้องถิ่นทำการรับเรื่อง ตรวจสอบพิจารณาคัดกรองคำร้องจากแกนนำชุมชน/กำนัน/ผู้ใหญ่บ้าน และอาสาสมัครสาธารณสุขประจำหมู่บ้าน เพื่อให้ความช่วยเหลือในพื้นที่ที่รับผิดชอบหรือส่งต่อความช่วยเหลือแล้ว ยังสามารถเป็นผู้แจ้งภัยและเป็นผู้ร้องขอความช่วยเหลือในระบบได้ด้วย สามารถติดตามสถานการณ์ดำเนินงานและการนำส่งความช่วยเหลือจากคำร้อง

/ รวมทั้ง...

รวมทั้งช่วยลดภาระของเจ้าหน้าที่ผู้ปฏิบัติงาน โดยระบบสามารถแสดงผลการรายงานเหตุด่วนสาธารณสุข
ตามแบบมาตรฐาน สำหรับองค์การบริหารส่วนจังหวัดบึงกาฬก็ให้ดำเนินการด้วยเช่นเดียวกัน รายละเอียด
ตามสิ่งที่ส่งมาด้วย

จึงเรียนมาเพื่อพิจารณาดำเนินการ

ขอแสดงความนับถือ



(นายณตชา ไชษาศิวไลซ์)

รองผู้ว่าราชการจังหวัดบึงกาฬ ปฏิบัติราชการแทน
ผู้ว่าราชการจังหวัดบึงกาฬ

สำนักงานส่งเสริมการปกครองท้องถิ่นจังหวัด

กลุ่มงานส่งเสริมและพัฒนาท้องถิ่น

โทร. ๐ ๔๒๔๙ ๒๔๗๗

โทรสาร ๐ ๔๒๔๙ ๒๔๘๐

ด่วนที่สุด

ที่ มท ๐๘๑๐.๔/๑๖๕๖๕



กรมส่งเสริมการปกครองท้องถิ่น
จ.บึงกาฬ
เลขที่รับ ๕๐๖๓
วันที่ 29 มิ.ย. ๒๕๖๓

- งานบริหารทั่วไป
- กลุ่มงานมาตรฐาน
- กลุ่มงานส่งเสริม
- กลุ่มงานกฎหมาย
- กลุ่มงานการอื่นๆ

ทำเรื่องหม...

กรมส่งเสริมการปกครองท้องถิ่น

ถนนนครราชสีมา เขตดุสิต กทม. ๑๐๓๐๐

๒๕ มิถุนายน ๒๕๖๓

เรื่อง ขอความร่วมมือองค์กรปกครองส่วนท้องถิ่นใช้งาน แอปพลิเคชัน "พื้นที่ภัย"

เรียน ผู้ว่าราชการจังหวัด ทุกจังหวัด

สิ่งที่ส่งมาด้วย สำเนาหนังสือสภากาชาดไทย ที่ บท. ๕๑๒๗/๒๕๖๓ ลงวันที่ ๑๒ มิถุนายน ๒๕๖๓ จำนวน ๑ ฉบับ

ด้วยกรมส่งเสริมการปกครองท้องถิ่น สภากาชาดไทย และกรมป้องกันและบรรเทาสาธารณภัย ได้ร่วมดำเนินงานโครงการขยายผลและเพิ่มประสิทธิภาพการใช้งานระบบฐานข้อมูลภัยพิบัติและระบบภูมิสารสนเทศ (GIS) เพื่อการช่วยเหลือผู้ประสบภัย ระยะที่ ๓ โดยมีการพัฒนาระบบและเครื่องมือสนับสนุนการปฏิบัติงานบรรเทาทุกข์ผู้ประสบภัย ประกอบกับรองปลัดกระทรวงมหาดไทย หัวหน้ากลุ่มภารกิจด้านกิจการความมั่นคงภายใน ที่ปรึกษาคณะทำงานโครงการฯ ได้สั่งการให้ร่วมบูรณาการขับเคลื่อนขยายผลการใช้งานระบบดังกล่าว โดยเฉพาะอย่างยิ่งในพื้นที่ ๑๐ จังหวัดน้ำร่อง และให้เสนอรายงานติดตามการเข้าใช้งาน แอปพลิเคชัน "พื้นที่ภัย" ของแต่ละหน่วยงานไปยังผู้ว่าราชการจังหวัดน้ำร่องเป็นประจำทุกเดือน โดยให้สำนักงานป้องกันและบรรเทาสาธารณภัยจังหวัด นำเข้าเป็นวาระการประชุมระดับจังหวัด เพื่อสนับสนุนและส่งเสริมการมีส่วนร่วมในการใช้เครื่องมือสำหรับ การบริหารจัดการด้านภัยพิบัติร่วมกันได้อย่างมีประสิทธิภาพ

กรมส่งเสริมการปกครองท้องถิ่นพิจารณาแล้ว เพื่อให้โครงการขยายผลและเพิ่มประสิทธิภาพการใช้งานระบบฐานข้อมูลภัยพิบัติและระบบภูมิสารสนเทศ (GIS) เป็นไปด้วยความเรียบร้อย จึงขอความร่วมมือจังหวัดแจ้งองค์กรปกครองส่วนท้องถิ่นในพื้นที่ ด่วนที่สุด และเข้าใช้งานผ่าน แอปพลิเคชัน "พื้นที่ภัย" เพื่อเป็นอีกหนึ่งช่องทางที่สามารถแจ้งภัยและร้องขอความช่วยเหลือได้อย่างสะดวกรวดเร็ว รวมทั้งติดตามความช่วยเหลือแบบ Real-time ซึ่งหน่วยงานตั้งแต่ระดับท้องถิ่น ระดับอำเภอ และระดับจังหวัดจะเห็นภาพรวมของคำร้องในพื้นที่ของตนและหน่วยงานที่ให้ความช่วยเหลือด้วยระบบฐานข้อมูลเดียวกัน เพื่อการจัดสรรทรัพยากรได้อย่างมีประสิทธิภาพและนำส่งความช่วยเหลือได้ทันต่อสถานการณ์ ตามกระบวนการทำงานของระบบบน Web และ Mobile Application ซึ่งนอกจากองค์กรปกครองส่วนท้องถิ่นทำการรับเรื่อง ตรวจสอบพิจารณาคำร้องจากแกนนำชุมชน/กำนัน/ผู้ใหญ่บ้าน และอาสาสมัครสาธารณสุขประจำหมู่บ้าน เพื่อให้ความช่วยเหลือพื้นที่ที่รับผิดชอบหรือส่งต่อความช่วยเหลือแล้ว ยังสามารถเป็นผู้แจ้งภัยและเป็นผู้ร้องขอ

/ความช่วยเหลือ...

ความช่วยเหลือในระบบได้ด้วย สามารถติดตามสถานะการดำเนินงานและการนำส่งความช่วยเหลือ จากคำร้อง
รวมทั้งช่วยลดภาระของเจ้าหน้าที่ผู้ปฏิบัติงาน โดยระบบสามารถแสดงผลการรายงานเหตุด่วนสาธารณภัย
ตามแบบมาตรฐาน รายละเอียดปรากฏตามสิ่งที่ส่งมาด้วย

จึงเรียนมาเพื่อโปรดพิจารณา

ขอแสดงความนับถือ



(นายประยูร รัตนเสนีย์)

อธิบดีกรมส่งเสริมการปกครองท้องถิ่น

กองพัฒนาและส่งเสริมการบริหารงานท้องถิ่น

กลุ่มงานส่งเสริมการพัฒนาโครงสร้างพื้นฐาน

โทร. ๐-๒๒๔๑-๙๐๐๐ ต่อ ๔๑๑๔ โทรสาร ๐-๒๒๔๑-๖๙๓๓

ที่ บพ. ๔๕๖๗ / ๒๕๖๓



กรมส่งเสริมการปกครองท้องถิ่น
เลขรับ..... ๖1A๖๖
วันที่ 12 มิ.ย. 2563
เวลา.....

สำนักงานบรรเทาทุกข์และประชานามัยพิทักษ์
สภากาชาดไทย
๑๘๗๑ ถนนอังรีดูนังต์ แขวงวังใหม่
เขตปทุมวัน กรุงเทพฯ ๑๐๓๓๐

๑๒ มิถุนายน ๒๕๖๓

เรื่อง ขอความร่วมมือองค์กรปกครองส่วนท้องถิ่นใช้งาน แอปพลิเคชัน “พันภัย”

เรียน อธิบดีกรมส่งเสริมการปกครองท้องถิ่น

สิ่งที่ส่งมาด้วย ๑. ขั้นตอนการดำเนินงาน (Workflow) แง้งภัย/อนุมัติ-สั่งการ และให้ความช่วยเหลือ
ผู้ประสบสาธารณภัยบนระบบพันภัย

๒. Quick guide แนะนำการใช้งานแอปพลิเคชัน “พันภัย”

๓. รายงานการเข้าใช้งานแอปพลิเคชัน “พันภัย” ระหว่างวันที่ ๑ - ๓๑ พฤษภาคม ๒๕๖๓

ตามที่สภากาชาดไทย กรมป้องกันและบรรเทาสาธารณภัย และหน่วยงานของท่าน ได้ร่วมดำเนินงานโครงการขยายผลและเพิ่มประสิทธิภาพการใช้งานระบบฐานข้อมูลภัยพิบัติและระบบภูมิสารสนเทศ (GIS) เพื่อการช่วยเหลือผู้ประสบภัย ระยะที่ ๓ โดยมีการพัฒนาาระบบและเครื่องมือสนับสนุนการปฏิบัติงานบรรเทาทุกข์ผู้ประสบภัย ทั้งนี้ นายปวิณ ชำนิประศาสน์ รองปลัดกระทรวงมหาดไทย ที่ปรึกษาคณะทำงานโครงการฯ ได้สั่งการให้ร่วมบูรณาการขับเคลื่อนขยายผลการใช้งานดังกล่าว โดยเฉพาะอย่างยิ่งในพื้นที่ ๑๐ จังหวัดนำร่อง ให้เสนอรายงานติดตามการเข้าใช้งาน แอปพลิเคชัน “พันภัย” ของแต่ละหน่วยงานไปยังผู้ว่าราชการจังหวัดนำร่องเป็นประจำทุกเดือน (ตามสิ่งที่ส่งมาด้วย ๓) ทั้งยังมอบหมายให้สำนักงานป้องกันและบรรเทาสาธารณภัยจังหวัด นำเข้าเป็นวาระการประชุมระดับจังหวัด เพื่อสนับสนุนและส่งเสริมการมีส่วนร่วมในการใช้เป็นเครื่องมือสำหรับการบริหารจัดการด้านภัยพิบัติร่วมกันได้อย่างมีประสิทธิภาพ

ในการนี้ จึงใคร่ขอให้กรมส่งเสริมการปกครองท้องถิ่น แจ้งให้หน่วยงานองค์กรปกครองส่วนท้องถิ่นในสังกัดของท่านทุกแห่ง ดำเนินโหลด และเข้าใช้งานผ่าน แอปพลิเคชัน “พันภัย” เพื่อเป็นอีกหนึ่งช่องทางที่สามารถแจ้งภัยและร้องขอความช่วยเหลือได้อย่างสะดวกรวดเร็ว รวมทั้งติดตามความช่วยเหลือแบบ Real-time ซึ่งหน่วยงานตั้งแต่ระดับท้องถิ่น ระดับอำเภอ และระดับจังหวัด จะเห็นภาพรวมของคำร้องในพื้นที่ของตน และหน่วยงานที่ให้ความช่วยเหลือด้วยระบบฐานข้อมูลเดียวกัน เพื่อการจัดสรรทรัพยากรได้อย่างมีประสิทธิภาพ และนำส่งความช่วยเหลือได้ทันต่อสถานการณ์

ตามกระบวนการทำงานของระบบบน Web และ Mobile Application ซึ่งนอกจากองค์กรปกครองส่วนท้องถิ่นทำการ รับเรื่อง ตรวจสอบ พิจารณาคัดกรองคำร้องจากแกนนำชุมชน/กำนัน/ผู้ใหญ่บ้าน และ อสม. เพื่อให้ความช่วยเหลือในพื้นที่ที่รับผิดชอบหรือส่งต่อความช่วยเหลือแล้ว ยังสามารถเป็นผู้แจ้งภัย และร้องขอความช่วยเหลือในระบบได้เองอีกด้วย (ตามสิ่งที่ส่งมาด้วย ๑) สามารถติดตามสถานะการดำเนินงานและการนำส่งความช่วยเหลือจากคำร้อง รวมทั้งช่วยลดภาระของเจ้าหน้าที่ผู้ปฏิบัติงาน โดยระบบสามารถแสดงผลการรายงานเหตุด้านสาธารณภัยตามแบบมาตรฐาน

สพค.
เลขรับ..... 3799
วันที่ ๑๒ มิ.ย. ๒๕๖๓
เวลา..... 16:22

กองพัฒนาและส่งเสริมการบรรเทาทุกข์ท้องถิ่น
เลขรับ..... ๘27๕
วันที่ 12 มิ.ย. ๒๕๖๓
เวลา..... 15:58

ทั้งนี้ สามารถศึกษาข้อมูลการใช้งานแอปพลิเคชัน “พันทัย” ได้จาก

๑. เว็บไซต์ <https://phonphai.org> ที่เมนู คู่มือการใช้งาน
๒. YouTube Channel ของสภาภาษาไทย ช่อง Phonphai Thailand
๓. ประสานข้อมูลโดยตรงกับสำนักงานบรรเทาทุกข์และประชานามัยพิทักษ์
ชื่อผู้ประสาน : นางเยาวลักษณ์ ยอดโสภา โทรศัพท์ ๐ ๒๒๕๑ ๗๘๕๓-๖ ต่อ ๒๒๐๗-๘
โทรสาร ๐ ๒๒๕๒ ๗๙๗๖

สำนักงานบรรเทาทุกข์และประชานามัยพิทักษ์ สภาภาษาไทย หวังเป็นอย่างยิ่งว่า จะได้รับความอนุเคราะห์จากท่าน และขอขอบคุณมา ณ โอกาสนี้

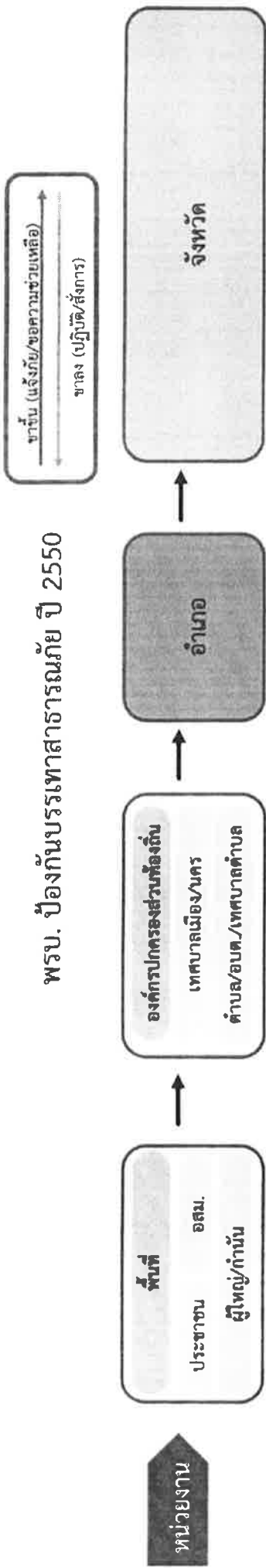
ขอแสดงความนับถือ



(นายแพทย์พิชิต ศิริวรรณ)

รองผู้อำนวยการสำนักงานบรรเทาทุกข์ฯ รักษาการแทน
ผู้อำนวยการสำนักงานบรรเทาทุกข์และประชานามัยพิทักษ์
สภาภาษาไทย

ขั้นตอนการดำเนินงานแจ้งภัย/อนุมัติ-สั่งการ และให้ความช่วยเหลือผู้ประสบภัยบนระบบพื้นที่



- บทบาท**
- แจ้งภัยและขอความช่วยเหลือ
Application พื้นที่
 - แจ้งภัยและขอความช่วยเหลือ
พื้นที่ และรายงานติดตาม
ความช่วยเหลือแก่อำเภอ
 - พิจารณาการแจ้งภัยจาก
ประชาชน/ผู้ใหญ่/
กำนัน/อสม. เพื่อให้
ความช่วยเหลือ
 - พิจารณาการแจ้งเหตุจาก
องค์กรปกครองส่วนท้องถิ่น
ในการรับมือศักยภาพในการ
ช่วยเหลือ เพื่อให้ความช่วยเหลือ
 - พิจารณารายงานเหตุด่วน จาก
องค์กรปกครองส่วนท้องถิ่น
ในการรับมือศักยภาพในการ
ช่วยเหลือ เพื่อให้ความช่วยเหลือ
 - พิจารณารายงานเหตุด่วน
จากอำเภอในการช่วยเหลือ
เพื่อให้ความช่วยเหลือ
 - เป็นหน่วยสนับสนุน
การให้ความช่วยเหลือ
ภาคองอำเภอ
ปก.จังหวัด

ขั้นตอนการดำเนินงานแจ้งภัย/อนุมัติ-ส่งการ และให้ความช่วยเหลือผู้ประสบสาธารณภัยระบบพื้นที่

พื้นที่	องค์กรปกครองส่วนท้องถิ่น	อำเภอ	จังหวัด
---------	--------------------------	-------	---------

ขาขึ้น

การแจ้งภัย/ขอความช่วยเหลือ



ผู้ใหญ่/กำนัน/อสม./อปพร.

- แจ้งภัยและร้องขอความช่วยเหลือ
- การติดตามผลการดำเนินงาน



นายกเทศมนตรี
นายกองค์การบริหารส่วนตำบล

- แจ้งภัยและร้องขอความช่วยเหลือ
- การสร้างรายงานเหตุความเสียหาย (ขอความช่วยเหลือ)
- การคัดกรอง/รับเรื่อง และส่งต่อกรณีเกินศักยภาพ
- การให้ความช่วยเหลือ
- การจับคำร้อง
- การติดตามผลการดำเนินงาน



นายอำเภอ
ปลัดอำเภอ


- แจ้งภัยและร้องขอความช่วยเหลือ
- การสร้างรายงานเหตุความเสียหาย (ขอความช่วยเหลือ)
- การคัดกรอง/รับเรื่อง และส่งต่อกรณีเกินศักยภาพ
- การให้ความช่วยเหลือ
- การจับคำร้อง
- การติดตามผลการดำเนินงาน



กองอำนวยการ ปภ.จังหวัด
ผู้ว่าราชการจังหวัด
หัวหน้า ปภ. จังหวัด
เหล่ากาชาดจังหวัด (สนับสนุน)
หน่วยงานที่เกี่ยวข้อง (สนับสนุน)

- แจ้งภัยและร้องขอความช่วยเหลือ
- การสร้างรายงานเหตุความเสียหาย (ขอความช่วยเหลือ)
- การคัดกรอง/รับเรื่อง
- การให้ความช่วยเหลือ (ประสานหน่วยงานที่เกี่ยวข้องไปการช่วยเหลือ)
- การจับคำร้อง
- การติดตามผลการดำเนินงาน

ขั้นตอนการดำเนินงานแจ้งภัย/อนุมัติ-สั่งการ และให้ความช่วยเหลือผู้ประสบสาธารณภัยในระบบภัย



ขาลง

การอนุมัติ/สั่งการ/ให้ความช่วยเหลือ



เมื่อได้รับการช่วยเหลือด้านการบรรเทาทุกข์ผู้ประสบภัย จากหน่วยงานที่เกี่ยวข้อง ผู้ใหญ่/กำนัน/กำนัน ทำการรายงานติดตามผลการให้ความช่วยเหลือไปยังอำเภอ



พันภัย
PhonPhai



International Federation
of Red Cross and Red Crescent Societies
www.ifrc.org

คู่มือแนะนำการใช้งาน
ระบบฐานข้อมูลภัยพิบัติและระบบภูมิสารสนเทศ (GIS)
เพื่อการช่วยเหลือผู้ประสบภัย

ภาพรวมการทำงานของระบบ



แจ้งภัย/คัดกรองข้อมูล

- การแจ้งภัย (ต้องการ/ไม่ต้องการ ความช่วยเหลือ)
- การรับเรื่อง (เผยแพร่การแจ้งภัย/สร้างกลุ่มคำร้อง)



ช่วยเหลือ/จัดสรร/นำส่ง ทรัพยากร

- การให้ความช่วยเหลือทรัพยากร
- การจัดสรรทรัพยากร
- การนำส่งทรัพยากร

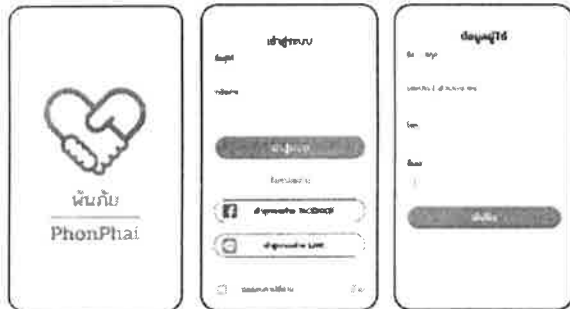


การทำงานอื่นๆ

- การแสดงข้อมูลแผนที่ที่จำเป็น
- การวิเคราะห์ผลกระทบ และ Dashboard
- ข้อมูลทรัพยากรในพื้นที่



การเข้าสู่ระบบ

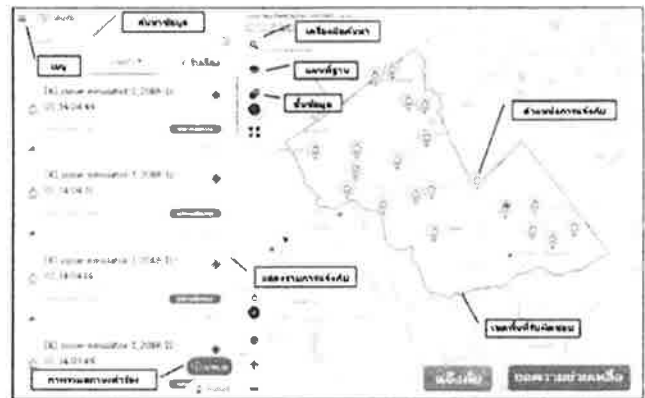


ก่อนใช้งานให้ทำการเข้าสู่ระบบด้วย Username/Password ที่ลงทะเบียน หากไม่ได้ลงทะเบียนจะเป็นการดูข้อมูลทั่วไป


ขั้นตอนการให้ความช่วยเหลือผู้ประสบภัย



ส่วนประกอบและเครื่องมือต่างๆ ของระบบ



การแจ้งภัยบน Mobile Application และ Web Application



- เลือกตำแหน่งแจ้งภัยบนแผนที่
- เลือกว่า แจ้งภัย หรือ ขอความช่วยเหลือ

การแจ้งภัย (สำหรับประชาชน)



กรอกรายละเอียด กดปุ่ม แจ้งภัย

การขอความช่วยเหลือ (สำหรับเจ้าหน้าที่)



กรอกข้อมูลความเสียหาย ข้อมูลผู้ประสบภัย และทรัพยากรที่จะร้องขอ กดปุ่ม แจ้งภัย

ติดต่อสอบถาม : สำนักงานบรรเทาทุกข์และประชานามัยพิทักษ์ สภากาชาดไทย
โทรศัพท์ 0-2251-7853-6 ต่อ 2207-8, 091-982-9145
โทรสาร : 0-2252-7976

ติดต่อสอบถาม : บริษัท อินฟรา พลัส จำกัด
โทรศัพท์ 0-2181-1770, 064-936-6466, 084-507-6256
โทรสาร : 0-2181-1768



พันภัย
PhonPhai



International Federation
of Red Cross and Red Crescent Societies
www.ifrc.org Saving lives. Changing minds.

ศูนย์แนะนำการใช้งาน
ระบบฐานข้อมูลภัยพิบัติและระบบภูมิสารสนเทศ (GIS)
เพื่อการช่วยเหลือผู้ประสบภัย

📍 การคัดกรองข้อมูลการแจ้งภัยบน Mobile Application และ Web Application

การคัดกรอง ตรวจสอบ/เผยแพร่ข้อมูล (ต้องการความช่วยเหลือ)



เลือกคำร้องขอความช่วยเหลือ
สถานะ รอคัดกรอง ที่ต้องการ และทำการตรวจสอบข้อมูล

คลิก เมนู ... เมื่อต้องการ แก้ไขข้อมูล/จำนวนทรัพยากร
(ถ้ามี) ก่อนรับเรื่อง หรือ ลบ การขอความช่วยเหลือ

📍 การรับเรื่อง กรณีต้องการความช่วยเหลือ




การรับเรื่องกรณีแจ้งมารายการ
เดียวต้อง หน่วยงานรับเรื่อง
กรณีมีภัยอื่นที่แจ้งมาแล้วสามารถ
เลือก รวมคำร้อง

การรับเรื่องหลาย
รายการ และผ่านการ
ตรวจสอบเบื้องต้น
แล้วโดยคลิก รับเรื่อง

เมื่อรับเรื่องแล้ว
ไม่สามารถให้
การช่วยเหลือได้
คลิก ส่งต่อ

📍 การช่วยเหลือ และจัดสรรทรัพยากร




กรณีช่วยเหลือได้คลิก ช่วยเหลือทรัพยากร เมื่อระบุทรัพยากรช่วยเหลือ
สามารถเลือก จบคำร้อง ในกรณีไม่ติดตามการนำส่งทรัพยากร
หรือเลือก สร้างกำหนดการ และ จ่ายงาน ทำการ ส่งร่างกำหนดการ
เพื่อติดตามการนำส่งทรัพยากร

📍 การนำส่ง และติดตามการให้ความช่วยเหลือ



ไปที่แถบ ติดตามความช่วยเหลือ เลือกคำร้องที่ต้องการนำส่งทรัพยากรและ
คลิก ขึ้นขั้น จากนั้นคลิกที่แถบ แผนที่ เพื่อเริ่มติดตามการนำส่ง เมื่อนำส่ง
เรียบร้อยแล้ว กลับมาแถบ เบื้องต้น เลือก ข้อมูลผู้รับของ และคลิก ส่ง

📍 Dashboard และการวิเคราะห์ผลกระทบ



ไปที่แถบ Dashboard เพื่อดูข้อมูลสรุปการให้ความช่วยเหลือ
ข้อมูล Dashboard แสดงเฉพาะบน Web Application

ติดต่อสอบถาม : สำนักงานบรรเทาทุกข์และประชานามัยพิทักษ์ สภากาชาดไทย
โทรศัพท์ 0-2251-7853-6 ต่อ 2207-8, 091-982-9145
โทรสาร : 0-2252-7976

ติดต่อสอบถาม : บริษัท อีฟรา พลัส จำกัด
โทรศัพท์ 0-2181-1770, 064-936-6466, 084-507-6256
โทรสาร : 0-2181-1768

รายงานการเข้าใช้งานแอปพลิเคชัน"พ่นภัย"

ระหว่างวันที่ 1 พฤษภาคม 2563 ถึง 31 พฤษภาคม 2563

1. ข้อมูลการเข้าใช้งานของประชาชนทั่วไป 5,206 ครั้ง

2. หน่วยงานที่เข้าใช้งานระบบดังต่อไปนี้

พื้นที่จังหวัด	อสม.	ผู้ใหญ่บ้าน /กำนัน	องค์กรปกครอง ส่วนท้องถิ่น	อำเภอ	กองอำนวยการ ป้องกัน จังหวัด	เหล่ากาชาด จังหวัด	รวม
จ.พระนครศรีอยุธยา	6	1	0	2	6	1	16
จ.สิงห์บุรี	0	0	0	0	1	4	5
จ.นครนายก	13	0	0	3	5	6	27
จ.เพชรบุรี	3	0	8	2	1	6	20
จ.ลำปาง	300	0	5	64	6	19	394
จ.เชียงราย	2	2	0	1	0	3	8
จ.สงขลา	16	0	0	1	6	0	23
จ.สุราษฎร์ธานี	161	0	10	5	0	7	183
จ.อุดรธานี	267	0	0	29	1	21	318
จ.อุบลราชธานี	26	0	0	3	2	15	46
รวม	794	3	23	110	28	82	1,040

หมายเหตุ : กองอำนวยการป้องกันและบรรเทาสาธารณภัยจังหวัด ประกอบไปด้วย สำนักป้องกันและบรรเทาสาธารณภัยจังหวัด (ปก.จังหวัด) สำนักงานสาธารณสุขจังหวัด (สสจ.) และกองอำนวยการรักษาความมั่นคงภายในราชอาณาจักร (กอ.รมน.)